

Guía de recursos municipales de interés de Aravaca, El Plantío y Valdemarín



distrito
moncloa-aravaca

MADRID





Descubre lo que te ofrece Aravaca

I. Centros municipales

I.1. Centro Cultural y Auditorio “Juan Genovés”	06
I.2. Centro Municipal de Mayores de Aravaca	07
I.3. Aravaca Innovation Lab y Espacio de Lectura “Dolores Catarineu” ..	08
I.4. Centro de Servicios Sociales de Aravaca	09
I.5. Centro Cultural El Plantío	10
I.6. Comisaría Mixta de Aravaca	00

2. Centros y espacios deportivos

2.1. Centro Deportivo Municipal “Alfredo Goyeneche”	12
2.2. I. D. B. “Ntra. Sra. del Buen Camino”	14
2.3. I. D. B. “Estanque de Tormentas”	15
2.4. I. D. B. “Parque Arroyo Pozuelo”	16
2.5. Áreas de Calistenia de los Parques Arroyo Pozuelo y Paseo de la Ermita	17

3. Parques y jardines


3.1. Bosque Metropolitano (Avenida del Talgo)	19
3.2. Jardín del Espíritu de Ermua	20
3.3. Parque de las Siete Cabras	21
3.4. Parque infantil c/ Baja de la Iglesia	22
3.5. Parque infantil Plaza de la Corona Boreal	23
3.6. Espacio estancial Avda. de la Galaxia esq. c/ Caroli	24
3.7. Área ajardinada Avda. de la Victoria	25

4. Actuaciones de mejora en la movilidad

4.1. Nueva línea de la EMT 163 Estación de Aravaca-El Plantío	27
4.2. Conexión peatonal entre la c/ Arroyo Pozuelo y el límite con el término municipal de Pozuelo de Alarcón	28
4.3. Urbanización de las colonas La Florida y Casa Quemada	29
4.4. Adecuación de viales del Centro Histórico de Aravaca	00

5. Centros educativos

5.1. Colegio de Educación Infantil y Primaria “Aravaca”	31
5.2. Colegio de Educación Infantil y Primaria “Rosa de Luxemburgo”	32
5.3. Escuela Infantil “Las Viñas”	34



Presentación

En los últimos cuatro años, desde el Ayuntamiento de Madrid hemos volcado nuestros esfuerzos en transformar Aravaca, Valdemarín y El Plantío, conscientes de las demandas históricas de sus vecinos.

Este esfuerzo se ha traducido en la apertura de nuevos equipamientos y la renovación de prácticamente todas las instalaciones preexistentes, por lo que se hacía necesario actualizar los datos prácticos sobre estos servicios que el Ayuntamiento de Madrid presta a sus vecinos en estos tres barrios. Esta guía pretende actualizar la información práctica sobre todos estos equipamientos, con datos de interés como servicios que se prestan en cada uno: teléfonos, horarios, direcciones. Porque este esfuerzo se ha hecho por y para los vecinos y queremos que todos tengáis toda la información necesaria para hacer uso de ellos.

El nuevo Centro Cultural Juan Genovés, con su auditorio de 300 butacas; el nuevo Centro Municipal de Mayores, el Centro de Innovación y el Espacio de Lectura, el Centro de Servicios Sociales, el Centro Cultural de El Plantío, la nueva línea 163 que une El Plantío con la Estación de Aravaca o las nuevas zonas verdes, como el Bosque Metropolitano o el Jardín del Espíritu de Ermua, son ejemplos de estos

nuevos espacios en los que los vecinos podréis hacer uso de la amplia oferta de servicios que el Ayuntamiento os ofrece.

Hablar de Aravaca, incluyendo Valdemarín y El Plantío, es hablar de un barrio con mucha personalidad, donde todavía se recuerda su pasado reciente como pueblo pequeño a un paso de la capital. Aravaca tiene mucha historia, pero también un presente ilusionante, y era nuestra obligación escuchar vuestras peticiones y, en la medida de lo posible, ir atendiéndolas.

Porque Aravaca tiene un futuro muy prometedor gracias sobre todo a vosotros, sus vecinos, y desde el Ayuntamiento queríamos sentar las bases para seguir mejorando estos tres barrios que, aunque en la periferia geográfica, son el corazón de nuestro distrito.

Dña. Loreto Sordo Ruiz
Concejala-Presidenta
Distrito Moncloa-Aravaca



I Centros municipales



Centro Cultural y Auditorio Juan Genovés



Horario: De lunes a viernes de 9:00 a 15:00 y de 15:30 a 21:30 horas

Los horarios de apertura del auditorio y la sala de exposiciones podrán variar de acuerdo con su programación.

Travesía del Caño, 5 | 917 401 596

Cómo llegar: Bus: 160, 161, 163 y 656, 657, 658 y 815.

El moderno Centro Cultural “Juan Genovés” cuenta como principal novedad con un auditorio con capacidad para 300 personas (cuyo vestíbulo preside una reproducción de la pintura “El Abrazo” del célebre pintor y escultor valenciano que residió en Aravaca durante 40

años) y que ofrece a residentes y visitantes de Aravaca, El Plantío y Valdemarin una variada programación anual de espectáculos de teatro, infantiles y familiares, música, danza y baile (entrada gratuita, reserva de entradas: www.eventbrite.es y en el centro cultural hasta 50 entradas para mayores por espectáculo).

En sus 12 aulas imparte a cerca de un millar de alumnos hasta 80 talleres de duración anual (octubre a junio) y de las más variadas disciplinas dentro de las áreas de actividad corporal (gimnasia, ballet, flamenco, bailes de salón, yoga, pilates, yoguilates, aerodance, danza oriental, taichi, zum-bailes latinos, etc.), adquisición de destrezas (guitarra, teatro, manualidades y Tiffany, pintura, restauración de muebles, etc.) y adquisición de conocimientos (conocer Madrid, historia de España y del arte, inglés, agricultura y huertos urbanos, etc.) (información e inscripción en el centro y online a través de sede.madrid.es).

El centro dispone además de una sala de exposiciones de 100 m² y una terraza con césped artificial y vistas de Aravaca donde se imparten talleres de yoga y otras actividades grupales.





Centro Municipal de Mayores de Aravaca



Horario: De lunes a domingo de 9:00 a 21:00 horas, excepto 25 de diciembre y 1 de enero.

Travesía del Caño, 5 | 913 579 410

Como llegar: Bus: 160, 161, 163 y 656, 657, 658 y 815.



De reciente inauguración, el nuevo Centro Municipal de Mayores Aravaca ofrece un amplio espacio para el desarrollo cognitivo, la promoción de la socialización y el fomento del envejecimiento activo de las personas mayores de Aravaca, El Plantío y Valdemarín.

Sus modernas instalaciones engloban una sala de estar, salas de lectura e informática, dispensario de podología y peluquería, así como cuatro grandes salas para el desarrollo de actividades de fisioterapia preventiva, terapia ocupacional, actividades físicas y sala multiusos. Dispone además de un amplio comedor-cafetería con menú diario, una terraza exterior parcialmente cubierta, petanca y otros juegos o actividades al aire libre.



Oferta además numerosas actividades de ocio y ejercicio físico a titulares de la tarjeta madridmayor.es, tales como fiestas, gimnasia, Taichi, sevillanas, bailes de salón, y risoterapia, así como talleres de manualidades, pintura, teatro, informática y excursiones y visitas a museos y exposiciones, recientemente ampliados en número y contenidos.



Aravaca Innovation Lab y Espacio de Lectura “Dolores Catarineu”



Horario: De lunes a domingo de 9:00 a 21:00 horas, excepto 25 de diciembre y 1 de enero

En temporadas de exámenes de enero/ febrero y mayo/junio el Espacio de Lectura permanecerá abierto hasta las 0.45 horas.

**C/ Caroli, 1 | 917 401 596 |
ccjgenoves@madrid.es**

Cómo llegar: Bus: 160, 656.

El nuevo Aravaca Innovation Lab cuenta con las últimas herramientas tecnológicas al servicio de startups, emprendedores y estudiantes del sector tecnológico y científico, así como del resto de la población del distrito y la ciudad que pueda estar interesada. Su actividad está dirigida principalmente a la promoción de la innovación

y la divulgación tecnológica entre la población joven del distrito a través de la orientación, el apoyo y asesoramiento para el desarrollo y puesta en marcha de proyectos, así como la realización de cursos, talleres, ponencias y charlas, con una especial atención a temas relacionados con la ciberseguridad.

El Espacio de Lectura “Dolores Catarineu”, con el que se rinde homenaje a una ilustre escritora aravaqueña, engloba una sala de lectura con luz natural y 32 puestos con conexión a red eléctrica, una sala multifuncional con 26 puestos más y preparada para actividades como eventos o trabajos en grupo y una pequeña zona de encuentro y ocio.

Además, en colaboración con la Dirección General de Bibliotecas, Archivos y Museos, del Área de Cultura, Turismo y Deporte, ofrece a los vecinos un punto de Bibliored, servicio destinado al préstamo gratuito de libros para contribuir al fomento de la lectura.





Centro de Servicios Sociales de Aravaca



Horario: De lunes a viernes de 9:00 a 15:00 y de 15:30 a 21:30 horas

Fuera de este horario el centro permanecerá abierto durante la celebración de las actividades que se programen.

Calle Zarza, 20 | 915 886 913 | cssaravaca@madrid.es

Cómo llegar: Bus: 160, 161, 163, 656 y 657.

Este nuevo centro a disposición de la población de Aravaca, El Plantío y Valdemaarín ofrece servicios de información, orientación y asesoramiento sobre derechos y recursos sociales, tramitación y gestión de servicios sociales del Ayuntamiento y la Comunidad de Madrid (ayudas a domicilio, teleasistencia, centros de día, prestaciones económicas de inserción social, Renta Mínima de Inserción, etc.) e información y gestión de los programas de

prevención dirigidos a menores, adolescentes, personas adultas y mayores.

Entre las actividades que se realizan en sus aulas cabe destacar el desarrollo de un Centro de Día infantil, un aula de socialización y un programa de apoyo socioeducativo y prelaboral para adolescentes.

Para recibir atención en el centro se debe solicitar cita previa a través de Internet (Atención Servicios Sociales), chat online de www.madrid.es, redes sociales @lineamadrid de Twitter y Facebook, teléfono 010 o 915 298 210 si se llama desde fuera del municipio de Madrid o a través del correo electrónico o el teléfono del centro en horario de 9:00 a 14:00 horas de lunes a viernes.

Este nuevo centro comparte espacio con la Oficina Auxiliar de Atención a la Ciudadanía de Aravaca, un equipamiento a disposición de los vecinos de Aravaca, Valdemaarín y El Plantío donde solicitar información sobre la ciudad y realizar múltiples gestiones de forma cómoda y rápida, y dispone de una oficina de registro. El horario de apertura es de lunes a viernes laborables de 8:30 a 14:00 horas, siendo necesaria cita previa para determinados trámites.





Centro Cultural El Plantío



Horario: De lunes a viernes de 9:00 a 21:00 horas. Sábados de 9:00 a 15:00 horas

Excepto julio, agosto, septiembre y periodos no lectivos de Navidad y Semana Santa.

C/ José Lombana Iglesias, 4 | 917 401 596 | ccjgenoves@madrid.es

Cómo llegar: Bus: 163, 651, 652, 653 y 654.

Dependiente del Centro Cultural “Juan Genovés”, el Centro Cultural El Plantío acerca a la población de este barrio la oferta municipal de talleres culturales. Desde abril de 2023, sus dos aulas reúnen una oferta de más de 20 talleres de duración anual (octubre a junio) y de variadas disciplinas de las áreas de actividad corporal (gimnasia, GAP, ballet infantil, bailes de salón, yoga, pilates, aerobio, zum-bailes latinos, ludoteca, etc.) y adquisición de destrezas (guitarra infantil, pintura, restauración de muebles, etc.) (información e inscripción en el Centro Cultural “Juan Genovés” y online a través de sede.madrid.es).

Comisaría Mixta de Aravaca



Horario: Ininterrumpido
Avda. de la Osa Mayor, 72 | 913 078 834 |
<https://www.policia.es>
<https://www.madrid.es/policia>

Cómo llegar: Bus: 160, 161, 656

Remodelación del destacamento de la Policía Municipal y Policía Nacional de Aravaca.

Las obras han consistido en la reforma de la cubierta y en la reparación de las estancias interiores, de las fachadas y del acceso al edificio policial.



2

Centros y espacios deportivos





Centro Deportivo Municipal Alfredo Goyeneche



**Horario: De lunes a viernes
de 9:00 a 20:30 horas.
Sábados y domingos de 9:00 a 13:30 horas**

Excepto festivos, Semana Santa, fines de semana del mes de julio, mes de agosto y días 24 y 31 de diciembre.

**C/ Arroyo de Pozuelo, 99 | 913 571 228 |
idmagoyeneche@madrid.es**

**Cómo llegar: Bus: 160, 161, 163 y 658.
Renfe: C10 Aravaca.**

Este centro alberga un total de 13.505 metros cuadrados de instalaciones deportivas. Al aire libre se puede disfrutar de cinco pistas de pádel reformadas en 2021 y dos pistas de tenis, a los que recientemente se han añadido un Cubo Gym y un área de calistenia.

En recinto interior, en el que también se han realizado importantes actuaciones de adecuación, cuenta con un pabellón polideportivo, una piscina de 25 metros y otra de enseñanza, una sala de musculación, dos salas multiusos y una sauna.

Entre los deportes que ofrece se encuentran: natación, natación sincronizada, aletas acondicionamiento, matronatación, salvamento y socorrismo, acuagym, fitness acuático, gimnasia rítmica, aerofitness, cuerpo mente, entrenamiento funcional, matrogimnasia, acondicionamiento físico mayores, gimnasia salud, estiramientos relajación, fitness, fuerza GAP, pilates, hipopresivos, yoga y pádel. También se ofrece Cubo Gym training/funcional y musculación.

En cuanto a las ayudas técnicas para la accesibilidad cuenta con un ascensor y una grúa de piscina, además de una columna de rescate cardíaco.



I. D. B. Ntra. Sra. del Buen Camino

Glorieta Río Záncara, 1

Como llegar: Bus: 160, 161, 657 y 658.

Renfe: C10 Aravaca.

I.D.B. con control de acceso.

Actualmente gestionada por las entidades deportivas Club Deportivo Unión de Aravaca y Asociación Deportiva Ciringanillos, es utilizada

por más de 400 niños y niñas del distrito. Cuenta con un campo de fútbol de césped artificial y sus instalaciones han sido recientemente renovadas, cabiendo destacar la sustitución del césped siguiendo los requisitos de calidad de FIFA Quality Pro y del alumbrado del campo por luces LED, así como una nueva acometida de agua y adecuación de los cañones de riego automático.



I. D. B. Estanque de Tormentas

C/ Arroyo de Pozuelo, s/n
Como llegar: Bus: 160, 161 y 658.

Instalaciones de uso libre.

Actualmente constituida por dos pistas de fútbol sala y una de fútbol 7.

Tras la mejora y adecuación de su vallado, en 2023 se van a ejecutar obras de transformación integral de esta Instalación Deportiva Básica que la convertirán en un espacio multidisciplinar con tres pistas de fútbol sala, baloncesto, baloncesto 3x3, voleibol, patinaje, tenis de mesa y ajedrez.



I. D. B. “Parque Arroyo Pozuelo”

C/ Arroyo de Pozuelo, 10
Como llegar: Bus: 160, 658.

Instalaciones de uso libre.

La I.D.B. “Parque Arroyo Pozuelo” cuenta con una pista de baloncesto, una pista de baloncesto 3x3 y una pista de fútbol sala, todas ellas con pavimento reformado en el año 2021 y con mejoras en la iluminación.

Las Instalaciones Deportivas Básicas refuerzan la apuesta del Ayuntamiento de Madrid por el fomento del deporte.



Áreas de Calistenia de los Parques Arroyo Pozuelo y Paseo de la Ermita

Entre Colonia Sta. María y c/ Golondrina,
frente a c/ Virgen de los Rosales esq. c/
Santa Bernardita y en el Parque Paseo
de la Ermita

Como llegar: Bus: 160, 161, 163 y 658.

Instalaciones de uso libre.

Estos nuevos espacios para la práctica de calistenia cuentan con bancos de abdominales, barras de dominadas, paralelas a doble altura y escaleras horizontales y verticales.



3

Parques y jardines



Bosque Metropolitano (Avenida del Talgo)



**Avda. del Talgo esq. Ctra. de Aravaca
(M-508).**

Cómo llegar: Bus: 161, 163 y 657.

Renfe: C10 Aravaca.



El Bosque Metropolitano es la mayor infraestructura verde que se está construyendo en Europa, constituida por un anillo forestal de 75 kilómetros que bordeará la ciudad, conectando con espacios verdes existentes y restaurando ecológicamente áreas degradadas mediante plantación de especies forestales autóctonas.

Entre sus beneficios están mejorar la calidad del aire, conservar la biodiversidad y ofrecer alternativas de ocio.

Desde marzo de 2022, los vecinos de Aravaca pueden disfrutar de un espacio de 6,3 hectáreas del Bosque ubicado en la Avenida del Talgo.




Jardín del Espíritu de Ermua

**C/ Zarza esq. C/ Risco de los Claveles.
Cómo llegar: Bus: 160, 161, 163, 656 y 657.**

Esta nueva infraestructura verde de Aravaca ha recibido el nombre de “Espíritu de Ermua” como reconocimiento al movimiento cívico espontáneo surgido en 1997 tras el vil secuestro y asesinato de Miguel Ángel Blanco por la organización terrorista ETA, punto de inflexión de la actitud de la sociedad española, especialmente la vasca, en su rechazo unánime a la violencia terrorista.

La intervención ha consistido en la prolongación de las calles Zarza y Risco de los Claveles para conectarse entre sí, incluyendo la nueva zona verde enmarcada por ambas calles en un espacio que se encontraba sin urbanizar. El jardín cuenta además con un parque infantil con elementos singulares, como una tirolina. Además, contiene una zona estancial para permitir el juego libre, así como para organizar actividades dirigidas.



Parque de las Siete Cabras


C/ Baja de la Iglesia, 36.

Cómo llegar: Bus: 160, 161 y 657.

Con los trabajos de reforma se han eliminado obstáculos y se ha ampliado la superficie útil del parque, renovando y ampliando el área de juegos infantiles e incorporando una nueva zona para las personas mayores. El área infantil, dotada con pavimento amortiguador de caucho, dispone de juegos para diferentes edades y está cerrada con una valla perimetral de colores. Por su parte, el área destinada a las personas

mayores, situada en la zona más resguardada del parque, contará con diferentes aparatos para practicar ejercicio al aire libre con los que se podrá mantener y mejorar el tono muscular y las habilidades motrices. Además, se creará un mosaico de praderas de césped y se plantarán nuevos macizos de arbustos.

La remodelación del parque de las Siete Cabras incluye también actuaciones en los taludes para asegurar su estabilización y facilitar el crecimiento y desarrollo de los árboles ya plantados, renovación del mobiliario urbano y mejora de la escalera de acceso al parque.



Parque infantil C/ Baja de la Iglesia

**C/ Baja de la Iglesia, junto a la Iglesia de la Asunción de Nuestra Señora.
Cómo llegar: Bus: 160, 161 y 657.**

Recientemente remodelado integralmente para dotarlo con pavimento amortiguador de caucho, nuevos juegos infantiles para diferentes edades y cerramiento con una valla perimetral de colores, ofreciendo a los niños y niñas de Aravaca un espacio de diversión más moderno, confortable y seguro.



Parque infantil Plaza de la Corona Boreal

**Plaza de la Corona Boreal.
Cómo llegar: Bus: 160 y 656.**

Recientemente remodelado integralmente para dotarlo con pavimento amortiguador de caucho, nuevos juegos infantiles para diferentes edades y cerramiento con una valla perimetral de colores, ofreciendo a los niños y niñas de Aravaca un espacio de diversión más moderno, confortable y seguro.



Espacio estancial Avda. de la Galaxia esq. C/ Caroli



Avda. de la Galaxia c/ Caroli.
Cómo llegar: Bus: 160 y 656.

Esta pequeña zona de paso en el centro de Aravaca se ha reformado para generar una nueva zona estancial ajardinada, mejorando el entorno del casco histórico de Aravaca, incrementando el número de bancos y la vegetación de la zona.



Con esta actuación se amplía el área verde en el barrio de El Plantío y se reduce el riesgo de incendios ante el crecimiento espontáneo de la vegetación.

Área ajardinada Avda. de la Victoria

Avda. de la Victoria.

Cómo llegar: Bus: 163, 650, 651 y 652.

Se ha urbanizado un área de más de 600 m² de la Avda. de la Victoria en la zona colindante con la valla que la separa de la infraestructura ferroviaria.

Para la integración paisajística de esta franja se ha desmontado el vallado metálico y restaurando el muro. Se ha optado por la plantación en línea de especies arbustivas de alto valor ornamental para crear un nuevo muro vegetal y se van a emplear técnicas de xerojardinería con áridos de diferentes colores, cuyo coste de mantenimiento y agua es muy bajo, para mejorar el aspecto estético de esta zona.

A blue Mercedes-Benz bus is shown from a front-three-quarter view. The destination sign above the windshield reads "163 ESTACION ARRUACA". The bus number "4820" is visible on the front. The license plate is "6622 KJF SP". There are accessibility icons (wheelchair, person with a cane, and a baby carriage) on the front of the bus. The background shows a blue sky with white clouds and some trees.

4 Actuaciones de mejora en la movilidad



Nueva línea de la EMT 163 Estación de Aravaca-El Plantío



La Empresa Municipal de Transportes de Madrid ha puesto en servicio una nueva línea de autobús que circula por el distrito de Moncloa-Aravaca con el objetivo de unir Aravaca y El Plantío, acercando los servicios que se prestan en Aravaca a los vecinos de El Plantío (centro de salud, dependencias municipales, etc.). Esta línea de transporte tiene una parada próxima a

la estación de El Barrial y finaliza en la estación de Aravaca, posibilitando así la intermodalidad con la línea C-10 de Cercanías de Madrid y la línea 2 de Metro Ligero.

En dirección Aravaca y desde su cabecera de El Plantío, en la avenida de la Victoria, el recorrido de esta nueva línea 163 continúa por esta vía hasta llegar a la calle Rafael Botí, después prosigue por la avenida de Navacerrada, la calle Fernando Lázaro Carreter, Camino del Barrial, la calle Pico Orejón y las calles Acamar y Golondrina hasta finalizar junto a la estación de Cercanías de Aravaca. En total, son 12 paradas intermedias en cada uno de los sentidos. El servicio se presta con una frecuencia de paso de unos 30 minutos todos los días de la semana y el trayecto en cada sentido dura entre 25 y 30 minutos.



Nueva conexión peatonal con Pozuelo de Alarcón



Las obras conexión peatonal en el tramo de la carretera de Aravaca que discurre entre la calle Arroyo Pozuelo y el límite con el término municipal de Pozuelo de Alarcón, enmarcadas dentro del Plan de Aceras y Accesibilidad 2021-2022 del Ayuntamiento de Madrid, han supuesto una importante mejora de la accesibilidad para los residentes de esta zona de Aravaca.



La inversión ha consistido en la creación de una nueva unión peatonal entre Madrid y Pozuelo de Alarcón mediante una acera lateral en ese tramo que antes era un terrizo y que mejora la movilidad y seguridad de peatones y conductores en esta zona.

También se ha ejecutado una nueva red de alumbrado público y un nuevo ramal de red de recogida de aguas pluviales.




Urbanización de Las Colonas, La Florida y Casa Quemada

En concreto, se han modificado los sentidos de circulación de las calles Goloso, avenida Casa Quemada y Gobelas para que tengan sentido único de circulación, lo que ha permitido ampliar las aceras hasta un ancho mínimo accesible, así como incorporar una banda de aparcamiento en línea en las aceras impares de la calle Gobelas y la avenida Casa Quemada. En la calle Goloso se han generado tres plataformas únicas de 20 metros de longitud para posibilitar el aparcamiento.

Como excepción a lo anterior, se mantiene el doble sentido de circulación en la avenida Casa Quemada, al norte de la calle Paradores. Por su parte, las avenidas Vascongadas y Nuestra Señora de Begoña también seguirán con el doble sentido de circulación y se han incorporado en el caso de la primera bandas de aparcamiento en línea en ambas aceras.

En lo que respecta a la vegetación y al arbolado, las aceras de la calle Goloso y las avenidas Casa Quemada y Nuestra Señora de Begoña cuentan con bandas de pavimento permeable donde estarán situados los alcorques de los numerosos árboles existentes. Por su parte, en la avenida Vascongadas la vegetación situada en la mediana es más continua y en la calle Gobelas se ha plantado nuevo arbolado en la banda de aparcamiento.



Adecuación de viales del Centro Histórico de Aravaca

Renovación y adecuación de aceras y vías peatonales, con supresión de barreras arquitectónicas (Plaza del Marqués de Camarines, c/ Baja de la Iglesia, c/ Valdivieso, c/ el Boyero, c/ Altozano, c/ de Eridano, c/ Zarza, c/ Estudio, c/ de la Pinilla, c/ Dragón, c/ Tejadillo y c/ Paca Díaz).



Remodelación de intersecciones y creación de plazas de aparcamiento para mejora de funcionalidad en términos de movilidad y seguridad vial.

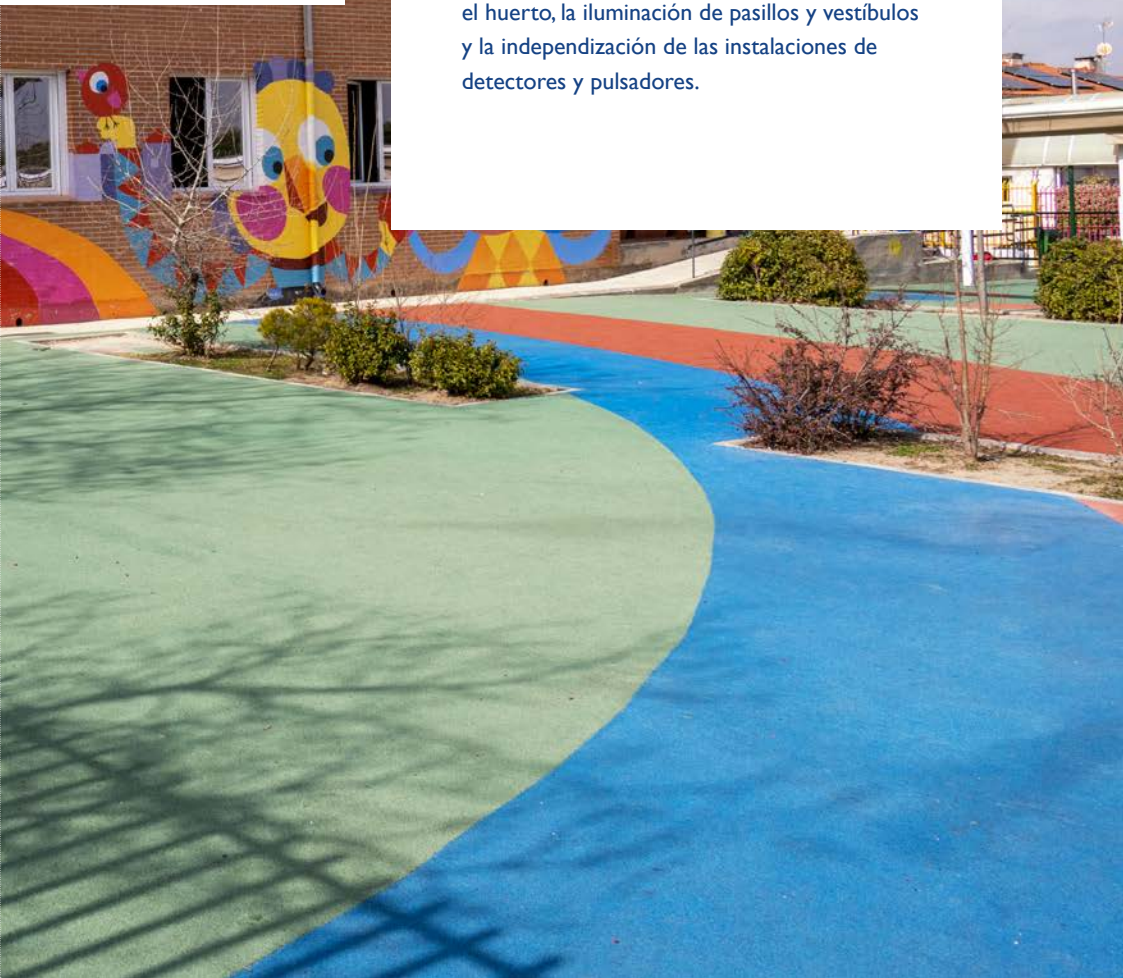


5 Centros educativos



Conservación y adecuación del CEIP Rosa de Luxemburgo

En los últimos años el distrito ha acometido importantes obras de conservación y mejora de este colegio de Educación Infantil y Primaria, entre las que cabe destacar: la transformación del patio de primaria, la sustitución de ventanas, la pintura de las aulas, así como de la carpintería metálica exterior, radiadores y tuberías de calefacción, la colocación de valla en el huerto, la iluminación de pasillos y vestíbulos y la independización de las instalaciones de detectores y pulsadores.





Adecuación y mejoras del CEIP Aravaca



En el año 2021 se llevaron a cabo importantes obras de adecuación del colegio, entre las que cabe destacar el lucernario del edificio principal, la renovación de las pistas deportivas, el acondicionamiento de suelos, pérgolas, muros y barandillas o la cubierta del arenero, entre otras. Tras esta importante inversión, en el año 2022 se ejecutaron obras para mejora de la eficiencia energética del centro, sustituyendo las ventanas que no fueron sustituidas en actuaciones anteriores por otras ventanas con rotura de puente térmico, en numerosas dependencias del CEIP, tales como el gimnasio, el comedor y sus aseos o la cocina, Gracias a ello se han logrado una mejora en las características de aislamiento, una mayor eficiencia energética y una indudable mejora de la habitabilidad.



Escuela Infantil “Las Viñas”

Las obras de adecuación más destacables entre la realizadas en los años 2021 y 2022 corresponden a actuaciones de fijado del granito de la fachada, suplemento y adecuación de vallados, adecuación de pavimentos y carpintería de aluminio y mejoras de fontanería en interior y exterior.



distrito
moncloa-aravaca

MADRID